

Corcovado

National Park

Due to its isolation by the dry forests along the Pacific coast and by the foothills, Corcovado is biologically considered an island. The clean, fresh rivers originate in the primary forests, and some, like the Llorona, Corcovado, and Sirena drain into estuaries and have a large variety of aquatic birds.

Large sharks make their way to the mouth of the rivers in search of food during the high tide and the jaguar populations flourish in the area by taking advantage of marine resources like turtles. At Punta Salsipuedes, a few meters from the forest, there is a coral reef.

Because of the unchanging or recovering areas, Corcovado contributes to the important viable mammal populations of such animals like the tapir, peccary, and jaguar. Corcovado is also an important site for caiman (*Caiman crocodilus*) and crocodile (*Crocodylus acutus*) conservation.

Golfo Dulce is a breeding ground for humpback whale populations (*Megaptera novaeangliae*).

Corcovado is home to a third of tree species and half the endangered plants in Costa Rica.

The largest populations of Scarlet macaws in Costa Rica are found in Corcovado and you can still see large packs of white-lipped peccaries, a species that has practically disappeared from the rest of the Pacific Coast.

What to do and see in Corcovado:



Camping



Walking

Visitors can travel along routes and trails, such as:

- La Leona-Sirena
- Los Patos-Sirena
- San Pedrillo-Sirena

In addition to the Sirena trails, San Pedrillo, Los Patos, and La Leona, are the local trails in El Tigre.

All of these trails offer the opportunity to observe flora and fauna in pristine condition.

Appropriate attire

It is recommended to dress appropriately for longer hikes.

- ✓ Waterproof and comfortable shoes,
- ✓ Light and waterproof clothing.
- ✓ Good hiking packs.
- ✓ Sunglasses.
- ✓ Repellent and biodegradable toiletries.
- ✓ Hats or caps with a visor.
- ✓ Water containers.

Regulations



Failure to comply with park regulations will oblige park rangers to remove violator from the park area.



It is prohibited to cook with bonfires, or anything related.



Horses or other types of reined animals are prohibited.



Radios or other types of high sound equipment are prohibited.



Drugs and Liquor are prohibited.



Sport or commercial fishing is prohibited.



Guns, machetes, or any other type of tool used to extract gold is prohibited.



Pets are not allowed.



Boats are prohibited from any areas in the rivers, including the river mouths.



Dropping anchor is only allowed in specified areas.



Scuba diving is only allowed in specified areas.

Safety Measures

- Remember that you are visiting a protected area, so it is recommended not to stray from the designated paths.
- Animals that you may run into in the Park are wild, so keep your distance.
- All garbage produced by visitors must be taken out of the park and not thrown along the paths, since there are no trash cans.
- For your security, it is recommended to walk in pairs or with a guide who knows the paths.
- Wear closed shoes when walking on the paths.
- Refrain from touching the tree branches.
- When walking over tree trunks, branches, or undergrowth, proceed with caution since they are ideal places for snakes, spiders, and other such creatures to hide.
- Apply repellent and sun block.
- Do not swim in areas that are not indicated as appropriate.
- Do not touch or feed the animals.

Visiting seasons:

The best time to visit is from December to April. During the rainy season (May to December), you should call ahead in regards to park access. The park is closed to the public in October. Office hours in Puerto Jiménez are from 8:00 am to 12:00 am and from 1:00 to 4:00 pm.

Medidas de Seguridad

- Recuerde que está visitando un área protegida por lo que se recomienda caminar por los senderos ya establecidos.
- Los animales que puede encontrar en el Parque son salvajes por eso le recomendamos mantenerse a una distancia prudente.
- La basura que cada visitante produzca debe sacarla del Parque y no botarla en los senderos, ya que en las estaciones no se cuenta con botaderos.
- Por su seguridad lo más recomendable es caminar en parejas o con un guía que conozca los senderos.
- Utilice zapatos cerrados para caminar por los senderos.
- No tocar ramas de los árboles.
- Cuando camine por troncos, ramas y hojarasca hágalo con precaución ya que son ideales para serpientes, arañas y otros.
- Usar repelente y bloqueador solar.
- No bañarse en los lugares donde se indique que no es apropiado.
- No tocar ni alimentar a los animales.

Puma / Foto: Bruno Loisel



Playa Sirena



Corcovado



Boca del Río Sirena y Laguna Corcovado / Foto: Yamil Sáenz



Parque Nacional Corcovado

El sector tiene lugares imperturbables por el ser humano, lo cual da paso para la existencia de muchas especies que necesitan de la tranquilidad del bosque para poder sobrevivir. Se estima que en Corcovado y en la Península de Osa existen 375 especies de aves, de las cuales 18 son endémicas; 124 especies de mamíferos de ellos más de 50 son murciélagos; 40 especies de peces de agua dulce; 8000 de insectos; 71 de reptiles y 46 de anfibios. Los ríos limpios sin contaminar se originan en bosques primarios y algunos, como los ríos Llorona, Corcovado y Sirena drenan a estuarios con gran cantidad de aves acuáticas.

Grandes tiburones toro (*Carcharhinus leucas*) nadan hacia la boca de los ríos en busca de alimento durante la marea alta y las poblaciones de jaguar alcanzan densidades importantes aprovechando recursos marinos como las tortugas. En la Punta Salsipuedes, a pocos metros del bosque, hay arrecifes de coral.

Debido a las grandes zonas sin alterar o en recuperación, Corcovado permite que se mantengan poblaciones viables de mamíferos como la danta, el pecarí y el jaguar. Corcovado también es un sitio relevante para la conservación del caimán (*Caiman crocodilus*) y cocodrilo (*Crocodylus acutus*).

Golfo Dulce es una zona de cría para poblaciones de ballena jorobada (*Megaptera novaeangliae*).

Corcovado alberga un tercio de las especies de árboles y la mitad de las plantas amenazadas de Costa Rica.

La población más grande de lapas rojas de Costa Rica se encuentra en Corcovado y aún se pueden ver grandes manadas de chanchos de monte, especie que prácticamente ha desaparecido del resto de la costa pacífica

Lo que se puede hacer y ver en Corcovado



Acampar



Caminata

El visitante podrá transitar por las rutas y senderos, tales como:

- La Leona-Sirena
- Los Patos-Sirena
- San Pedrillo-Sirena

Además podrá recorrer los senderos existentes en Sirena, San Pedrillo, Los Patos y La Leona.












Todos estos senderos proporcionarán la oportunidad de observar flora y fauna en excelentes condiciones naturales.

Indumentaria adecuada

Se recomienda vestir adecuadamente para largas caminatas.

- ✓ Zapatos impermeables y cómodos,
- ✓ Ropa impermeable pero fresca.
- ✓ Buenos bolsos de montaña (salveques).
- ✓ Protectores solares.
- ✓ Repelente e implementos de aseo biodegradables.
- ✓ Sombrero o vicera.
- ✓ Recipientes para agua.

Regulaciones

-  El incumplimiento del visitante a las regulaciones del Parque facultará a los guardaparques a expulsar al turista del área.
-  Prohibido cocinar con leña o encender fogatas, con fines de cualquier índole.
-  En el Parque está prohibido el uso de caballos u otros animales de tiro.
-  No se permite el uso de radios u otros equipos de sonido con volumen alto.
-  Está prohibido el consumo de licor y otras drogas.
-  Se prohíbe la pesca deportiva de alto nivel y la pesca comercial.
-  El ingreso al área con armas de cualquier tipo, machetes e implementos para la extracción de oro, está prohibido.
-  No se permite ingresar al área con mascotas de ningún tipo.
-  Está prohibido navegar a través de los ríos del área en embarcaciones de cualquier tipo incluyéndose las bocas de los ríos.
-  El anclaje de las embarcaciones solo se permite en las áreas destinadas para ese fin específico.
-  El buceo de SCUBA se permitirá únicamente en las áreas destinadas para ese fin.



Transporte / Transportation

San José - Puerto Jiménez (8 hrs):
San José, Calle 14, avenidas 9-11, Transp. Blanco.
Tel. 2257-4121, 2735-5189
Salida/Departure: 12:00
Regreso / Return: 5:00 p.m.
Todos los días / Everyday

Puerto Jiménez - Carate taxi colectivo:
Salida / Departure: 6:00 a.m y 1:30 p.m.
Regreso / Return: 9:00 a.m. y 4:00 p.m

Temporadas de visita:

La mejor época de visita es de mediados de diciembre hasta abril.

En época lluviosa (mayo a diciembre) debe solicitarse información sobre el acceso al Parque. Durante el mes de octubre la estación Sirena se encuentra cerrada al visitante, las demás estaciones se encuentran abiertas.

La atención en la oficina de Puerto Jiménez es de 8:00 am a 12:00 md y de 1:00 a 4:00 pm.

Instituto Costarricense de Turismo
Departamento de Servicio al Turista

Costa Rican Tourism Board
Tourist Service Department

Oficinas centrales/Central Offices:
Tel. 2291-5764 • 2299-5800 ext. 408
Fax: 2291-5720 info@visitcostarica.com
www.visitcostarica.com

**Parque Nacional Corcovado
Corcovado National Park:**
Tel: (506) 2735 5036
pncorcovado@gmail.com
Fax 2735-5581

Danta / Foto: Elécer Arce



**Sistema de reservaciones
Reservations system:**
pncorcovado@gmail.com



Laguna Corcovado / Foto: Yamil Sáenz